日本一の富士の国 山梨

Fujisan,
Site du patrimoine mondial
depuis 2013

YAMANASHI

Berceau du Fujisan (Mt. Fuji)

Chuo Shinkansen
La ligne Tokyo - Nagoya ouvrira en 2027 !

Il suffira de 25 minutes entre Tokyo et Yamanashi !
Vous pouvez voir des démonstrations en direct au Centre préfectoral d'exposition Maglev de Yamanashi

Yamanashi, situé au centre du Japon, est une région à la nature généreuse et entourée de magnifiques montagnes. L'une d'elles est le Fujisan (Mt. Fuji), la plus haute montagne du pays d'une hauteur de 3776 mètres.

La beauté des quatre saisons à Yamanashi est saisissante. Au printemps, le bassin de Kofu se remplit de fleurs de pêchers qui recouvrent la région, lui donnant l'apparence d'un véritable paradis. Avec la brise raîfraîchissante des cinq lacs du Fuji et des hautes terres de Kiyosato en été, les feuillages aux couleurs de l'automne ou la vue du Mt. Fuji recouvert de neige en hiver, les voyageurs qui passent par Yamanashi sont assurés de profiter de paysages à couper le souffle.

Yamanashi est considérés comme le « royaume des fruits » au Japon et peut s'enorgueillir de raisins et de pêches de qualité supérieure cultivés avec des techniques avancées. De l'été à l'automne, vous pouvez vous essayer à la cueillette du raisin et des pêches dans des fermes ouvertes au public. La cueillette des fraises au printemps et des cerises au début de l'été sont également populaires. Le Département est également connu pour une production de vin de haute qualité, vin unique en son genre qui se marie parfaitement à la cuisine japonaise.

De plus, Yamanashi est une station thermale et de cure très réputée qui possède de nombreuses sources thermales incroyables. Nous vous recommandons de prendre un bon bain à la japonaise afin d'éliminer toute la fatigue accumulée pendant vos voyages.

Les paysages magnifiques de Yamanashi et ses délicieux plats variés ne sont pas ses seuls atouts. Venez découvrir le sens de pureté et de beauté japonais unique à travers ses sites anciens et médiévaux, ses temples, ses sanctuaires et ses vieilles demeures.

Yamanashi est très proche de Tokyo, à seulement 1h30 en train.

Venez visiter Yamanashi lors de votre séjour au Japon et passez de superbes moments au pays du Mont Fuji. Nous vous accueillons à bras ouverts.

Depuis le côté nord du mont Kurodake

1 Région du mont Fuji et des cinq lacs

【Ville de Fujikawaguchiko, ville de Fujiyoshida, village de Yamanakako, village de Narusawa, village d'Oshino et ville de Nishikatsura】

Des voyages de vacances à la découverte des plus beaux paysages du Japon

Site du patrimoine mondial

carte G-7

Village de Yamanakako
Lac Yamanakako
Le plus grand des cinq lacs du Fuji, Le lac Yamanakako est entouré de nombreuses résidences de villégiature estivale.
- 30 min en bus depuis la gare de Fujiyoshida (sur la ligne Fuji Kyuko). 5 min en voiture depuis l'ECH Yamanaka de la route Higashifujiguchi.
- ☎0555-62-3100 (Association touristique de Yamanakako)

carte E-6

Ville de Fujikawaguchiko
Lac Saiko
Un lac paisible avec un environnement naturel riche, Aokigahara, une vaste forêt dans le monde entier comme destination de vacances d'été depuis longtemps.
- 20 min en bus depuis la gare de Kawaguchiko (sur la ligne Fuji Kyuko). 15 min en voiture depuis l'ECH Kawaguchiko de l'autoroute Chuo
- ☎0555-72-0131 (Association touristique de Saiko)

carte D-6

Ville de Fujikawaguchiko
Lac Shojiko
Le plus petit des cinq lacs du Fuji, il est connu dans le monde entier comme destination de vacances d'été depuis longtemps.
- 40 min en bus depuis la gare de Kawaguchiko (sur la ligne Fuji Kyuko). 25 min en voiture depuis l'ECH Kawaguchiko de l'autoroute Chuo
- ☎0555-84-0261 (Association touristique de Shojiko)

carte D-6

Ville de Fujikawaguchiko
Lac Motosuko
C'est le plus profond des cinq lacs du Fuji et ses eaux sont très transparentes. Au printemps, le festival Fuji Shibazakura a lieu dans la zone, et l'on peut admirer les fleurs de shibazakura en pleine floraison.
- 50 min en bus depuis la gare de Kawaguchiko (sur la ligne Fuji Kyuko). 30 min en voiture depuis l'ECH Kawaguchiko de l'autoroute Chuo
- ☎0555-82-3218 (Association touristique de Motosuko)

Site du patrimoine mondial

Site du patrimoine mondial

Site du patrimoine mondial

carte F-6

Ville de Fujikawaguchiko
Lac Kawaguchiko
Le lac Kawaguchiko est le centre du tourisme autour du mont Fuji car il est commodément situé et accessible par les transports en commun. Il dispose également d'un grand nombre de structures touristiques et de sites d'hébergement.
- Gare de Kawaguchiko (sur la ligne Fuji Kyuko). 5 min depuis l'ECH Kawaguchiko de l'autoroute Chuo
- ☎0555-72-0401 (Association touristique de Kawaguchiko)

carte F-6

Ville de Fujikawaguchiko
Festival des herbes aromatiques de Kawaguchiko
Toute sorte variété d'événements liés aux herbes aromatiques ont lieu au bord du lac (au parc Kohan) où vous pouvez sentir le parfum de la lavande dans l'air. Les illuminations nocturnes sont romantiques. Le festival se déroule de fin juin à début juillet.
- Juillet au parc de Yugaku : 10 min en bus de la gare de Kawaguchiko (sur la ligne Fuji Kyuko). 10 min en voiture depuis l'ECH Kawaguchiko de l'autoroute Chuo
- Juillet au parc Kohan : 30 min en bus. 20 min en voiture depuis l'ECH Kawaguchiko de l'autoroute Chuo
- ☎0555-72-6188 (Division du tourisme du ville de Fujikawaguchiko)

carte F-6

Village d'Oshino
Sources d'Oshino Hakkai
Le site de centaine de huit puisards d'eau de source) et a toujours été vénéré comme « la source des deux ». Tout au long de l'histoire de la région, de nombreuses légendes ont été transmises. Cet étang tire son eau de la forte des neiges du mont Fuji qui mettent 80 ans à être filtrées. Il est classé comme trésor naturel national et est l'une des 100 étendues d'eau les plus célèbres du Japon.
- 25 min en bus depuis la gare de Fujiyoshida (sur la ligne Fuji Kyuko). 10 min en voiture depuis l'ECH Kawaguchiko de l'autoroute Chuo
- ☎0555-84-1794 (Division du tourisme et de l'industrie du village d'Oshino)

Site du patrimoine mondial

carte F-6

Ville de Fujiyoshida
Sanctuaire Kitaguchi Hongu Fuji Sengen-jinja
Ce sanctuaire était à l'origine dédié au dieu volcanique pour calmer la montagne et empêcher les éruptions du mont Fuji. Le sanctuaire, en raison de son architecture sophistiquée, a été classé comme trésor national. Les alpinistes du mont Fuji vénèrent l'endroit depuis longtemps et le considèrent comme une entrée pour gravir la montagne.
- 15 min à pied de la gare de Fujiyoshida (sur la ligne Fuji Kyuko). 10 min en voiture depuis l'ECH Kawaguchiko de l'autoroute Chuo
- ☎0555-22-0111 (Division du mont Fuji, Mairie de Fujiyoshida).

carte F-6

Ville de Fujiyoshida
Fuji-Q Highland
Ce parc à thème à des attractions effrayantes et excitantes qui ont battu des records du monde homologués par le Guinness, et propose aussi des manèges et des personnages populaires parmi les familles.
- Terminal de la ligne Fuji Kyuko pour la gare Fujiyoshi-highland (sur la ligne Fuji Kyuko). 2 min en voiture depuis l'ECH Kawaguchiko de l'autoroute Chuo
- ☎0555-23-2111

carte E-6

Ville de Fujikawaguchiko
Saiko Iyashi-no-Sato Nenba
L'endroit est bordé de maisons aux toits de chaume, vous pouvez en profiter pour visiter le centre de ressources, acheter des spécialités, vous restaurer ou vous essayer à l'artisanat traditionnel.
- 50 min en bus depuis la gare de Kawaguchiko (sur la ligne Fuji Kyuko). 25 min en voiture depuis l'ECH Kawaguchiko de l'autoroute Chuo
- ☎0555-20-4877

Ascension du mont Fuji

Sentier de Yoshida
5e station de Yoshidguchi et 5e station de la ligne Fuji Subaru

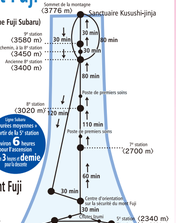

Informations sur l'ascension du mont Fuji
www.yamanashi-kankou.jp/kokuritsukoen/enmiyoku/hiking/course1.html

2 Région d'Isawa, Katsunuma et des gorges Nishizawa Keikoku

【Ville de Fuefuki, ville de Yamanashi et ville de Koshu】

Le voyage des fruits et des fleurs commence à « Togenkyo » (Paradis des fleurs de pêcher)

carte E-4

Ville de Fuefuki
Fleurs de pêcher et de prunier
La ville de Fuefuki jouit de la plus grande production de pêches du Japon, et un grand nombre de pommiers et pêchers sont plantés sur des parcours de marche bien entretenus pour admirer les fleurs de pêcher autour de Misaka. Vous pouvez profiter de la vue qu'offre la ville couverte d'un tapis rose de fleurs de pêcher et de prunier, accentué par la chaîne des Alpes du sud (Minami Alps).
- 15 min en voiture depuis la gare d'Isawa-Onsen (sur la ligne JR Chuo). Libres arrêts dans toute la ville
- ☎0553-28-2829 (Fédération du tourisme et des produits de la ville de Fuefuki)

● Raisins
Avec la plus grande production au Japon, Yamanashi a une longue histoire vécue qui s'étend sur plus de 1200 ans. De nombreuses variétés sont maintenant cultivées et la cueillette du raisin est une autre activité à apprécier.

● Pêches
Les pêches de Yamanashi sont cultivées depuis environ 200 ans, la région s'enorgueillit de la plus grande production de pêches du Japon. Pourquoi ne pas profiter de votre séjour pour goûter des pêches sucrées fraîchement cueillies ?

carte E-3

● Le Vin
Le vin de Yamanashi représente un part de marché de plus de 20 % au Japon, De nombreux vignobles jalonnent la région, principalement à Katsunuma-cho (partie de la ville de Koshu). Le « Vin de Koshu » produit à base de raisin Koshu, un cépage original du Japon, est connu dans le monde entier.

carte E-4

Ville de Koshu
Temple Erin-ji
Fondé en 1330, le temple Erinji était le temple familial du seigneur féodal Takeda Shingen, Son jardin créé par Musoukokushi a été classé par la ville comme lieu de beauté naturelle tandis que sa porte Yotsuashi est un bien culturel important classé par le pays.
- 15 min en bus depuis la gare JR Ehizan (sur la ligne JR Chuo). 40 min en voiture depuis l'ECH Katsunuma de l'autoroute Chuo
- ☎0553-20-0501 (Division des échanges touristiques de la ville de Koshu)

carte E-2

Ville de Yamanashi
Gorges Nishizawa Keikoku
Avec un magnifique tonnerr pu cadrant sur des roches en grani, les gorges Nishizawa Keikoku sont le plus vaste zone inexplorée d'Okuchichibu, Nunatsugawa Godan-no-Taki (chute d'eau à cinq étages) est à ne particulièrement car elle jaillit à travers les feuilles verdoyantes et les feuillages d'automne.
- 60 min en bus depuis la gare d'Enzan (sur la ligne JR Chuo). 50 min en voiture depuis l'ECH Katsunuma de l'autoroute Chuo
- ☎0553-20-7111 (Division du tourisme de la ville de Yamanashi)

carte E-4

Ville de Fuefuki
Reconstitution de la bataille de Kawanakajima de la période Sengoku
Une reconstitution de la bataille entre les forces antagonistes de Takeda Shingen et Uesugi Kenshin, Les grands moments sont le duel entre Shingen et Kenshin, la cérémonie avant la bataille et le scène de bataille reproduite avec énergie par les 900 participants à la reconstitution.
- 20 min à pied de la gare d'Isawa-Onsen (sur la ligne JR Chuo). 10 min en voiture depuis l'ECH Katsunuma de l'autoroute Chuo
- ☎0553-20-2829/3826 (Association coopérative des auberges thermales d'Isawa)

carte E-4

Ville de Fuefuki
Station thermale d'Isawa
Une vaste station thermale située au bord de la rivière Fuefuki, la plus grande du département de Yamanashi, On y trouve plus d'une centaine d'hôtels et auberges, Elle est entourée de belles fermes fruitières et possède de nombreux sites et établissements touristiques.

3 Région de Kofu et des gorges Shosen-kyo

【Ville de Kofu, ville de Kai, ville de Chuo et ville de Showa】

Des villes de montagne qui vous réservent tant d'émerveillement

carte D-4

Ville de Kofu
Sanctuaire Takeda-jinja
Ce sanctuaire a été construit en 1932 au emplacement de la résidence de la famille Takeda, Trois seigneurs y ont vécu : Takeda Nobutora, Takeda Shingen et Takeda Katsuyori.
- 8 min en bus depuis la gare de Kofu (ligne JR Chuo). 30 min en voiture depuis l'ECH Kofu-showa de l'autoroute Chuo
- ☎0555-22-6550 (Association touristique de la ville de Kofu)

carte D-4

Divers endroits dans la ville de Kofu
Festival de Shingenko
Ce festival a lieu début avril, C'est le plus grand festival de Yamanashi, Son point culminant est le déplacement du bataillon Kosho, En 2012, ce défilé a été reconnu par le Livre Guinness des records™ en tant que « plus grand assemblement de samurais au monde » avec plus de 1 000 personnes en costumes de samouraïs traversant la ville de Kofu.
"Livre Guinness des records™ est une marque déposée par Guinness World Records Limited.
- Autour de la gare de Kofu (sur la ligne JR Chuo)
- ☎0555-23-5727(32 (Organisation du tourisme de Yamanashi)

carte D-4

Ville de Kofu
Centre Kai-terrace des industries locales de Yamanashi
Des spécialités du département de Yamanashi telles que des pierres précieuses, des bijoux et des vins sont exposés et vendus, Un endroit parfait pour trouver des souvenirs.
- 5 min en voiture de la gare de Kofu (sur la ligne JR Chuo). 25 min en voiture depuis l'ECH Kofu-showa de l'autoroute Chuo
- ☎0556-23-1841

carte D-3

Ville de Kofu
Gorges Shosen-kyo
Désignées comme site national de beauté naturelle, Ne manquez pas les gorges Shosen-kyo avec leurs magnifiques feuillages aux couleurs de l'automne : se détacharit sur les rochers massifs et aux formes étranges.
- 30 min en bus depuis la gare de Kofu (sur la ligne JR Chuo). 30 min en voiture depuis l'ECH Kofu-showa de l'autoroute Chuo
- ☎81-55-287-2158 (Association touristique de Shosen-kyo)

carte D-4

Ville de Kofu
Station thermale de Yumura
Une source thermale historique qui aurait été découverte par Kobo Daishi il y a 1100 ans selon la légende, On dit aussi que Takeda Shingen y guérissait ses blessures après la bataille.
- 15 min en bus depuis la gare de Kofu (sur la ligne JR Chuo). 20 min en voiture depuis l'ECH Kofu-showa de l'autoroute Chuo
- ☎0556-52-2001 (Association coopérative des auberges thermales de Yumura)

carte D-4

Ville de Kofu
Maison de Sanbuichi-yusui : L'une des 100 plus célèbres sources du Japon
Sanbuichi-yusui est une source unique dont les eaux sont encore canalisées par un ancien système d'irrigation qui divise l'eau à parts égales entre trois villages pour leur usage agricole. Il s'agit d'un site emblématique de la région de Yatsugatake-nanroku.
- Environ 10 min à pied de la gare de Kyo-Kitsuki (sur la ligne JR Koumi). 20 min en voiture depuis l'ECH Nagasaka de l'autoroute Chuo
- ☎0551-54-2-1351 (Division du tourisme de la ville de Hokuto)

4 Région de Kiyosato, Kobuchizawa et Nirasaki

【Ville de Hokuto et ville de Nirasaki】

Promenez-vous autour du côté sud du mont Yatsugatake pour profiter de la beauté des quatre saisons

carte C-3

Ville de Hokuto
Haijin-no-Mura (Village de Heidi)
Profitez des fleurs toute la journée à Haiji-no-Mura (village de Heidi), où vous trouverez entre autres une scène cinématique, une tour d'observation et un atelier de fleurs.
- 20 min en voiture depuis la station Nirasaki (sur la ligne JR Chuo). 15 min en voiture depuis l'ECH Nirasaki de l'autoroute Chuo
- ☎0551-21-4700

carte B-2

Ville de Hokuto
Centre de marques de Yatsugatake
Un centre commercial entouré d'un vaste décor naturel, Ses 70 magasins de marques vendent des produits de mode, des équipements de sport et de plein air, des produits de beauté et des produits de marques propres également des restaurants et des débits de boissons.
- 10 min en bus depuis la gare de Kobuchizawa (sur la ligne JR Chuo). 5 min en voiture depuis l'ECH Kobuchizawa de l'Ellcitoroute Chuo
- ☎0551-45-2111



carte C-1

Ville de Hokuto
Seisen-ryo
Seisen-ryo organise toute une gamme d'événements, ateliers et programmes centrés sur l'expérience de la nature, C'est l'endroit idéal pour commencer votre exploration de Kyoritsito, En dépendant à ses divers besoins comme l'hébergement, la restauration, les courses et le collective d'informations, L'endroit est aussi célèbre pour sa crème glacée matcha.
- 8 min en vélibas depuis la gare de Kyonuki (sur la ligne JR Koumi). 20 min en voiture depuis l'ECH Sutama de l'autoroute Chuo
- ☎0551-45-2111

carte A-3

Ville de Hokuto
Mt. Kaikoma
Le mont Kaikoma, Une des 100 plus célèbres montagnes du Japon, est devenu un lieu sacré au début de l'époque d'Edo, Vous pouvez admirer de magnifiques paysages à flanc de colline depuis le plateau de Shichirinwa-daichi.
- 30 min en voiture depuis la gare de Kobuchizawa ou la gare de Nagasaka
- ☎0551-45-2111 (Division du tourisme de la ville de Hokuto)

carte B-2

Ville de Hokuto
Chutes Doryu-no-Taki
Les chutes Doryu-no-Taki sont une attraction célèbre sur la rivière Kaisenzawa dans la vallée d'Higashizawa et tirent leur source du mont Yatsugatake, Baignée par le bruit de l'eau courante, l'atmosphère de cette forêt profonde et couverte de mousse est paisible et ancienne.
- Environ 10 min en taxi depuis la gare de Nagasaka (sur la ligne JR Koumi). 20 min en voiture depuis l'ECH Nagasaka de l'autoroute Chuo
- ☎0551-45-2111

5 Région d'Otsuki et Tsuru

【Ville d'Otsuki, ville de Tsuru, ville de Uenohara, village de Doshi, village de Kosuge et village de Tabayama】

Promenade à travers des scènes de l'histoire et de la nature

carte H-5

Ville d'Otsuki
Pont Saru-hashi
Un des trois ponts les plus célèbres du Japon, C'est une structure peu commune qui repose sur des poteaux dépassant des deux côtés de la berge et formant quatre couches qui servent de points d'appui sans recourir à un pilier de pont.
- 10 min à pied de la gare de Sarutsashi (sur la ligne JR Chuo). 45 min en voiture depuis l'ECH Katsunuma de l'autoroute Chuo
- ☎0554-20-1829 (Division de l'industrie et du tourisme de la ville d'Otsuki)

carte G-3

Village de Tabayama
Gorges Taba Keikoku
Cette vallée formée par la rivière Taba, qui est un affluent du fleuve Tama, fournit de l'eau à Tokyo, Les feuillages d'automne sont particulièrement beaux de fin octobre à début novembre.
- 50 min en voiture de la gare d'Enzan (sur la ligne JR Chuo). 60 min en voiture depuis l'ECH Katsunuma de l'autoroute Chuo
- ☎0428-68-5411 (Association touristique du village de Tabayama)



carte H-6

Village de Doshi
Gorges Doshi Keikoku
Une vallée formée par la rivière Doshi, qui est la source d'approvisionnement en eau de Yokohama, Les couleurs des feuillages d'automne sont les plus éclatantes de la mi-octobre à la mi-novembre.
- 30 min en voiture de la gare de Tsuruyeh (sur la ligne Fuji Kyuko). 30 min en voiture depuis l'ECH Tsuru de l'autoroute Chuo
- ☎0554-56-2114 (Division du développement des industries du village de Doshi)

carte H-6

Village de Doshi
Michi-no-Eki Doshi
Une variété de produits locaux typiques y sont vendus, tels que du cresson frais ou du tofu, dont la culture et la préparation sont étroitement liées au cours d'eau par du village de Doshi, Le restaurant attenant offre une gamme de plats à base d'ingrédients naturels comme le cresson.
- 30 min en voiture depuis la gare de Tsuruyeh (sur la ligne Fuji Kyuko). 30 min en voiture depuis l'ECH Tsuru de l'autoroute Chuo ☎0554-62-1811

carte G-3

Ville de Tsuru
Festival de Hassaku
Une célébration d'automne au sanctuaire Oide-jinja qui a lieu depuis l'époque d'Edo, L'atmosphère de l'époque est ressuscitée avec le Daimyo Gyoretsu (défilé du seigneur féodal) avec 130 puissants personnages et de splendides stands de rue.
- 8 min à pied depuis la gare de Yamanamachi (sur la ligne Fuji Kyuko). 5 min en voiture depuis l'ECH Tsuru de l'autoroute Chuo
- ☎0554-43-1111 (Division des industries de la ville de Tsuru)

carte G-4

Village de Kosuge
Festival de Tamagenryu
Le point culminant du festival Tamagenryu du printemps est le plus grand omatsu-yaki (brûlage de pin) du Japon, qui a lieu de nuit, Le spectacle de grandiose des flammes qui s'élèvent dans le ciel nocturne est époustouflant.
- 30 min en bus depuis la gare d'Okutama (sur la ligne JR Chuo). 50 min en voiture depuis l'ECH Uenohara de l'autoroute Chuo
- ☎0428-87-5111 (Division de développement de la nature du village de Kosuge)

carte G-3

Ville d'Otsuki
Cerisiers au parc Maruyama du mont Iwadono
Le mont Iwadono se dresse au centre de la ville d'Otsuki, C'était autrefois une forteresse où se trouvait le château d'Iwadono, l'un des trois plus fameux château de la région du Kantô.
- 20 min à pied de la gare d'Otsuki (sur la ligne JR Chuo). 10 min en voiture depuis l'ECH Otsuki de l'autoroute Chuo
- ☎0554-20-1829 (Division de l'industrie et du tourisme de la ville d'Otsuki)

carte C-7

Ville d'Ichikawamisato
Festival du feu d'artitice de Shinmei
Un festival de feux d'artifice qui a lieu le 7 août chaque année dans le ville d'Ichikawamisato, Une des trois plus importantes zones de fabrication de feux d'artifice du Japon, Admirez le tir des énormes fusées Starmines où Nihonko (680 m de diamètre).
- 10 min à pied de la gare d'Ichikawa-Minmon (sur la ligne JR Chuo). 30 min en voiture depuis l'ECH Kofu-minami de l'autoroute Chuo
- ☎0556-22-4147 (Division du commerce, de l'industrie et du tourisme du ville d'Ichikawamisato)

carte C-5

6 Région autour du fleuve Fuji et des Alpes du sud

【Ville de Minami Alps, ville de Minobu, ville de Hayakawa, ville de Nanbu, ville de Fujikawa et ville d'Ichikawamisato】

Grandes Alpes du Sud et temple principal de Minobu-san.

carte A,B

Divers endroits dans la ville de Minami-Alps
Alpes du Sud
Ici, vous trouverez des montagnes dans la catégorie des 3 000 mètres comme le mont Kitadake (deuxième sommet du Japon avec 3 193 mètres), il est réputé pour ses plantes alpines et est parcouru par de nombreux alpinistes.
- Dera Hinagawa) 130 min en bus de la gare de Kofu (sur la ligne JR Chuo). Division du tourisme, du commerce et de l'industrie de la ville de Minami-Alps
- ☎0556-62-9294

carte C-3

Ville de Nanbu
Festival du feu de Nanbu
Un festival qui se déroule depuis l'époque d'Edo, Les lanternes flottantes et les Nage-hanatsu (torches à lancer) dorment à la rivière une teinte rouge brûlante, De magnifiques feux d'artifice sont lancés dans le ciel pour un spectacle époustouflant.
- 10 min à pied de la gare d'Utsubuna (sur la ligne JR Minobu). 90 min en voiture depuis l'ECH Kofu-minami de l'autoroute Chuo
- ☎0556-64-8838 (Division du développement des industries du ville de Nanbu)

carte C-7

Ville de Minobu
Station thermale de Shimobe
Cette zone est connue sous le nom de Shingen-no-kakushi-yu (Source cachée de Shingen), Elle conserve une licence de source thermale manuscrite de Takeda Shingen, un célèbre guerrier de la période Sengoku, Eaux de ces sources est tiède, et beaucoup de visiteurs viennent à Shimobe pour la boire.
- 10 min à pied de la gare de Shimobewonsen (sur la ligne JR Minobu). 60 min en voiture depuis l'ECH Kofu-minami de l'autoroute Chuo
- ☎0556-06-0001 (Association touristique de Shimobe)

carte C-7

Ville de Minobu
Temple Kuon-ji du mont Minobu
Le temple Kuon-ji est célèbre en tant que temple principal de la secte bouddhiste Nichiren et est visité par les fidèles tout au long de l'année, Le shidare-zakura (cerisier pleureur) situé sur le terrain du temple est très connu et splendide lorsqu'il est en pleine floraison.
- 10 min en bus depuis la gare de Minobu (sur la ligne JR Minobu). 60 min en voiture depuis l'ECH Kofu-minami de l'autoroute Chuo
- ☎0556-62-0502 (Association touristique de Minobu)

carte C-7

● Cerises
La région bénéficie des récoltes les plus précoces parmi les principales régions productrices de cerises du pays, La cueillette de cerises est une expérience à absolument découvrir.