



# ぐるり富士山トレイル

Fujisan Perimeter Walking Circuit

<本栖入口バス停>



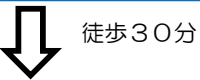
徒歩55分

・みのぶ案内所  
・公営駐車場  
<浩庵荘前バス停>

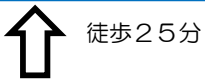


徒歩5分

・中之倉峠登山口  
・本栖湖公衆トイレ  
・公営駐車場



徒歩30分



徒歩25分

中ノ倉展望地  
(千円札の富士山ビューポイント)



徒歩45分



いこいの森キャンプ場 (有料)



## 凡例

— メインコース

--- サブコース

○ 世界遺産構成資産

● 主要施設

⚠ 注意ポイント

♿ トイレ

i インフォメーション

P 駐車場

🚉 鉄道駅

🚌 バス停

🚦 主要交差点



タクシー乗場



レンタカー



レンタサイクル



歴史的建造物



展望台・景勝地



公園



食事処



売店



温泉



国道138号



国道139号

中ノ倉展望地



<中ノ倉展望地>  
写真家岡田紅陽が撮り、千円札の富士山にもなっているビューポイントです。



<いこいの森キャンプ場>  
自然あふれるいやしの森に囲まれ、本栖湖のほりにある静かなキャンプ場です。カヌー等の体験メニューもあります。**有料。**  
問合先:0556-38-0559

いこいの森キャンプ場



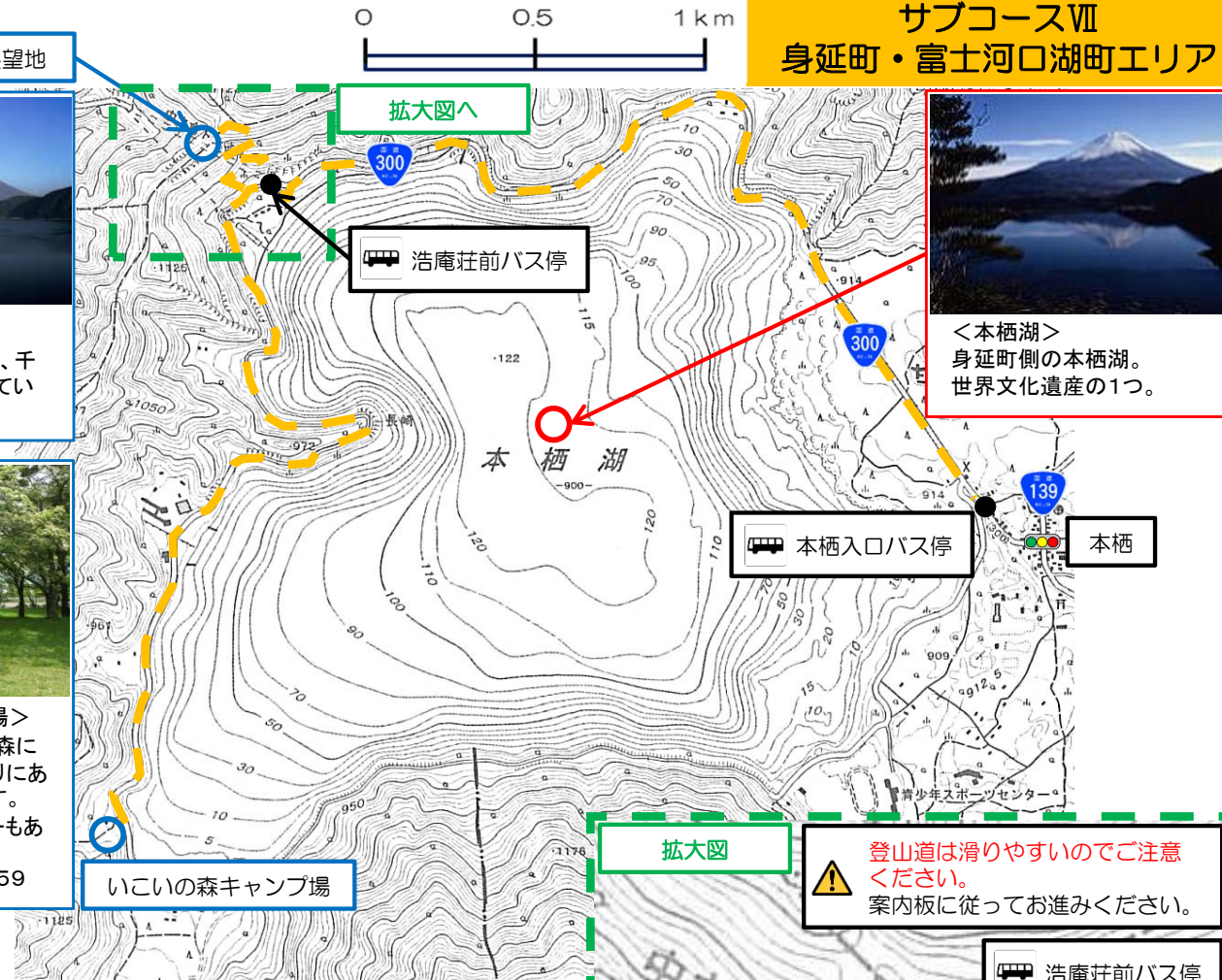
<公営駐車場>  
駐車場からは、中ノ倉展望地へ行かなくても、ほぼ同様の「千円札の富士山」が見られます。



<中ノ倉峠登山口>  
中ノ倉展望地(千円札の富士山ビューポイント)への入口です。



0 0.5 1 km



## サブコースⅦ 身延町・富士河口湖町エリア



<本栖湖>  
身延町側の本栖湖。世界文化遺産の1つ。

拡大図

⚠ 登山道は滑りやすいのでご注意ください。  
案内板に従ってお進みください。

中ノ倉展望地

中之倉峠登山口

本栖湖公衆トイレ

公営駐車場

みのぶ観光案内所  
公営駐車場

浩庵荘前バス停